


PLA DE PREVENIÓ D'INCENDIS FORESTALS

Fons de prestació 2021 del Catàleg de Serveis de la Diputació de Barcelona
Actuacions de conservació de la infraestructura estratègica de prevenció d'incendis forestals



MOIÀ 2022

Actuacions en la Xarxa Viària



Actuacions en la plataforma

-  Manteniment de ferm
-  Arranjament de ferm



Actuacions en la vegetació adjacent

-  Vores i esporga de la caixa de trànsit
-  Franja de seguretat de la secció de servei

Actuacions en la Xarxa de Punts d'Aigua

-  Arranjament de punt d'aigua d'acumulació
-  Arranjament de punt d'aigua de pressió

Altres actuacions

-  Arranjament de punt crític
-  Senyalització vertical. Instal·lació

Descripció de les actuacions*

Concepte	Codi mapa	Amidament / Unitats
Repàs de manteniment del ferm i neteja de vores del camí de la Ctra. N-141c fins a límit de terme, passant per La Granoia, Cal Nespler i la Caseta Alta.	08	7,3 km
Repàs de manteniment del ferm i neteja de vores del camí de la Torre de Casanova a Boladeres, i fins al camí de la Guanterera a Collsuspina.	10	6,1 km
Repàs de manteniment del ferm i neteja de vores del camí de Les Cases de Ferrerons.	11	3,7 km
Repàs de manteniment del ferm i neteja de vores del camí del Riu i fins a Cal Nespler.	13	5,2 km
Repàs de manteniment del ferm i neteja de vores del camí de la Cabanya fins al camí de Moirà a l'Estany.	16	3,8 km
Repàs de manteniment del ferm i neteja de vores del camí de Passarell.	14	3,0 km
Repàs de manteniment del ferm i neteja de vores del camí de Coromines al pla de Maria.	26	1,0 km

Promotor

Ajuntament de Moirà



Data octubre 2021

Escala 1:22.500

L'Ajuntament, promotor

L'ADF, assabentada

Mapa elaborat pels serveis tècnics



*Aquest mapa recull les actuacions acordades en l'acta vigent que consta en l'expedient del fons de prestació

