



# PLA MUNICIPAL DE PREVENCIÓ D'INCENDIS FORESTALS

Fons de prestació del Catàleg de Serveis de la Diputació de Barcelona  
 Actuacions de conservació de la infraestructura estratègica de prevenció d'incendis forestals





**MOIÀ 2023**

## Actuacions en la Xarxa Viària Bàsica



Actuacions en la plataforma

-  Manteniment de ferm
-  Arranjament de ferm



Actuacions en la vegetació adjacent

-  Manteniment de la Franja Auxiliar de Trànsit (FAT)
-  Establiment de la Franja Auxiliar de Trànsit (FAT)
-  Caixa de Trànsit (CT)
-  Manteniment de la vegetació

## Actuacions en la Xarxa de Punts d'Aigua

-  Arranjament de punt d'acumulació
-  Arranjament d'hidrant

## Altres actuacions

-  Arranjament de punt crític
-  Instal·lació de senyal

## Descripció de les actuacions\*

Concepte	Codi mapa	Amidament
Manteniment de ferm i vegetació del camí del Raurell al molí del Perer.	24	1,3 km
Manteniment de ferm i vegetació del camí de les bagues del Perer.	19	6,3 km
Manteniment de ferm i vegetació del camí de Casamitjana i fins al camí del Raurell.	25	2,7 km
Manteniment de ferm i vegetació del camí de la Rovira de Rodors al Perer i fins al molí del Perer.	21	5,6 km
Manteniment de ferm i vegetació del camí d'El Soler de Terrades a Cal Rei.	18	3,9 km
Manteniment de ferm i vegetació del camí de la Moretona a l'Antonell i fins al camí de Vilagonella. Es realitzarà el primer tram de la Moretona a l'Antonell	28	3,4 km
Manteniment de ferm i vegetació camí del Solà de la Vila (circuit Verd), al Raurell i fins al pla de Maria. Tram del Raurell fins a l'alfait passant pel Pla del Llop i els Plans de Caselles.	23	3,7 km

Promotor  
**Ajuntament de Moia**



Data: Novembre de 2022  
 Escala: 1:22.500  
 L'Ajuntament, promotor  
 L'ADF, assabentada

Mapa elaborat pels serveis tècnics  
 Diputació de Barcelona - Àrea d'Infraestructures i Espais Naturals  
 Oficina Tècnica de Prevenció Municipal d'Incendis Forestals i Desenvolupament Agrari

\*Aquest mapa recull les actuacions acordades en l'acta vigent que consta en l'expedient del fons de prestació